

ヨコハマトリエンナーレ2020 バリアフリーマップ

横浜市営地下鉄（ブルーライン）高島町駅からプロット48会場まで



【メモ】


・経路には、「踏切り」を渡るルート➡と「スロープ」のある歩道橋を利用するルート➡の2つのルートがあります。

※詳細なご案内は「踏切り」側のルートのみになります。

・歩道橋には急勾配のスロープがあり、車いすの方には介助者が必要です。



エレベーターで上り、地上に出ます。



エレベーターを降りたら、右方向に進みます。



横断歩道が見えるまで直進します。
（途中、右側に横浜花咲ビルが見えます。）




横断歩道をそのまま渡り、次に左折し横断歩道を渡ります。（☆の方向に向かって進みます。）



横断歩道を渡ったら、右方向に進みます。



信号機のある横断歩道が見えるまで、直進します。




横断歩道が見えてきたら、横断歩道を渡り、☆の方向に進みます。



車止め（バリアフリー法対応 幅90～100センチ）がある通路が左側に見えてきますので左折し、直進します。




神奈川横羽線・根岸線の高架をくぐり、直進します。



横断歩道を渡り、左折します。

9



横断歩道が見えるまで、直進し、
横断歩道を渡り、右折するとプ
ロット48の入り口が見えてきます。

10



プロット48の入り口です。

制作協力 横浜市車椅子の会

制作 横浜トリエンナーレ組織委員会